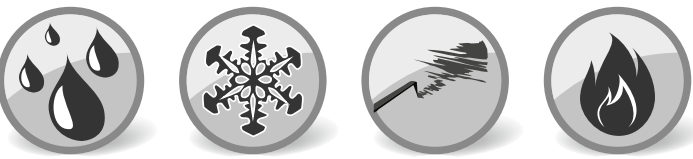


COMUNE DI
MELIZZANO
PIANO DI
PROTEZIONE
CIVILE
Tavola y-MEL
Rischio simico modello di intervento

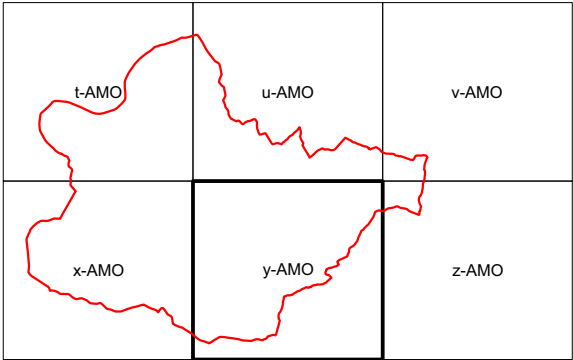
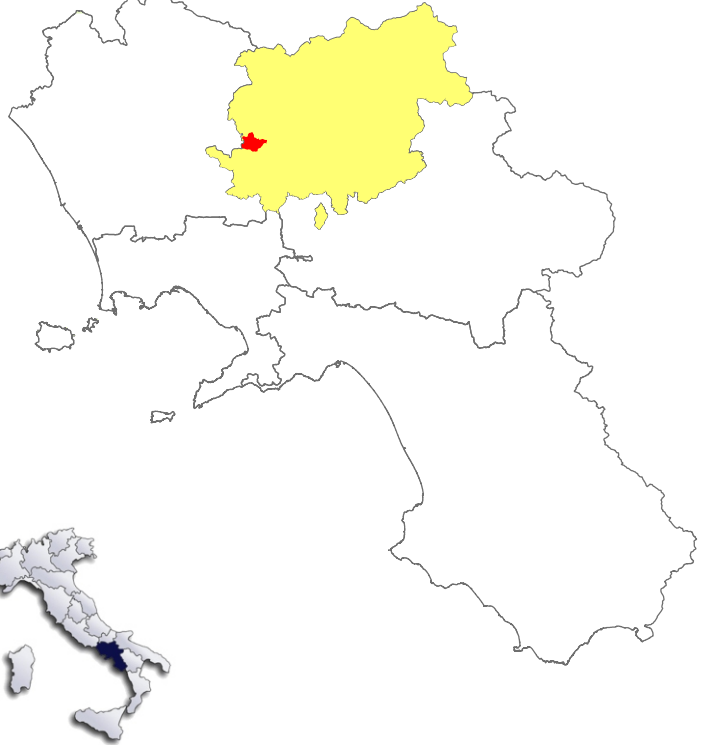
Il R.U.P.: Ing. Matteo Iannotti

Arch. Pian. Angela Fuschini
Ing. Annamaria Zotti
Dott. Gianluca Masotta

Il Sindaco: Dott. Rossano Libero Insogna



INQUADRAMENTO TERRITORIALE



COORDINATE PIANE UTM WGS84 33N Epsg:32633

Legenda:

- Limite amministrativo
- Edificato
- Agglomerati urbani
- Nuclei isolati
- Preferenziale soccorritori
- Preferenziale via di fuga

- Classe di Rischio**
- R2 Medio
 - R3 Elevato
 - R4 Molto Elevato

- Area di Attesa
- Area di ricovero/accoglienza
- Scuola
- Deposito Materiali e Mezzi

- Edificio di Culto
- Area Cimiteriale
- COC (Centro Operativo Comunale)
- Stazione dei Carabinieri comune di Frasso Telesino

Scala 1:5.000